ĐÀI KHÍ TƯỢNG THỦY VĂN TỈNH AN GIANG

BIỂU ĐỒ MỰC NƯỚC CAO NHẤT NGÀY VÀ TBNN CÁC TRẠM THỦY VĂN TỈNH AN GIANG MÙA LŨ (TỪ NGÀY 15/6 ĐẾN NGÀY 30/11/2026)

DIỄN BIẾN MỰC NƯỚC MÙA LŨ TRÊN SÔNG TIỀN TẠI TRẠM TÂN CHÂU NĂM 2026

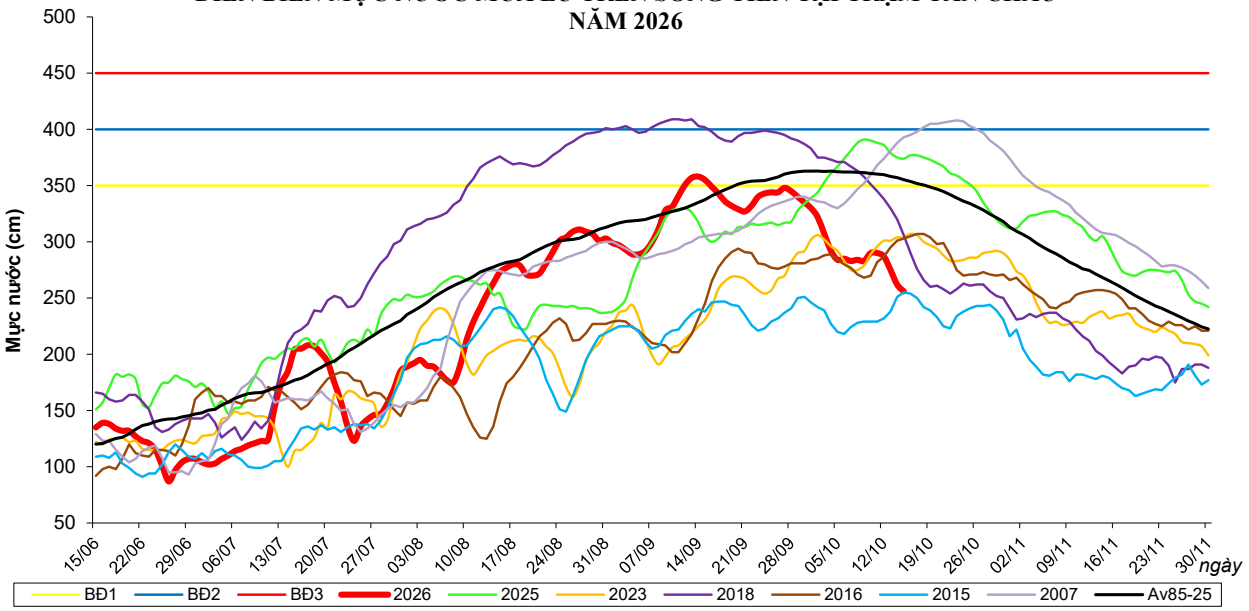

Mực nước cao nhất ngày: *15/10* *256 cm*

So với cùng kỳ 2025: *-118 cm*
So với cùng kỳ 2023: *-48 cm*
So với cùng kỳ 2016: *-47 cm*
So với TBNN: *-99 cm*

DIỄN BIẾN MỰC NƯỚC MÙA LŨ TRÊN SÔNG VÀM NAO TẠI TRẠM VÀM NAO NĂM 2026

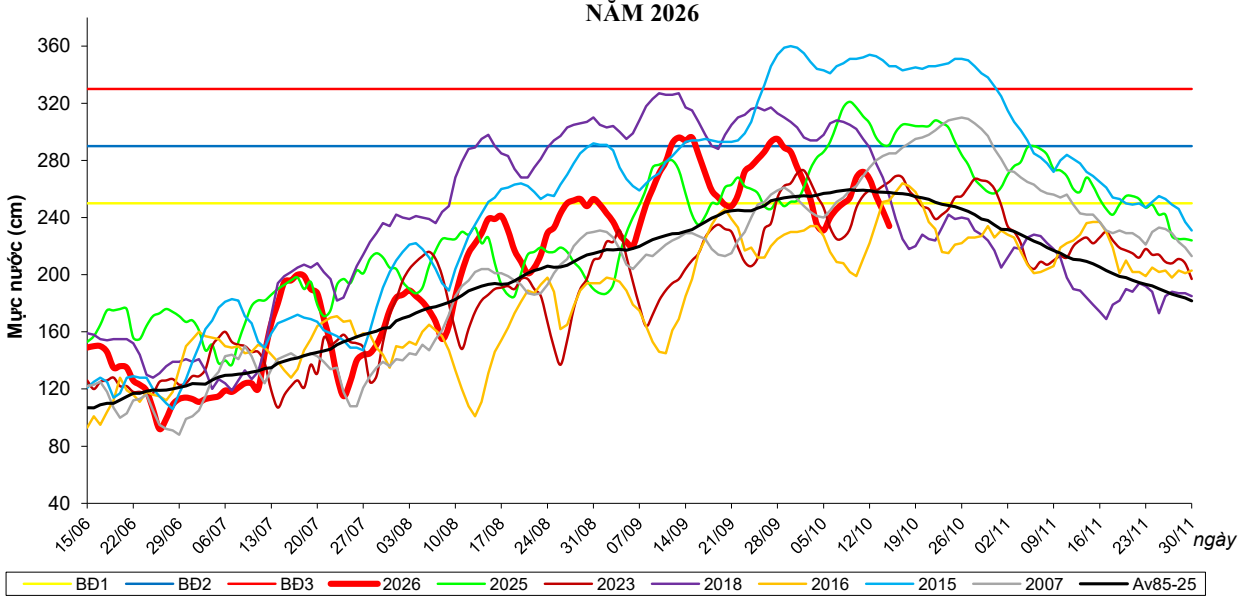

Mực nước cao nhất ngày: *15/10* *234 cm*

So với cùng kỳ 2025: *-57 cm*
So với cùng kỳ 2023: *-31 cm*
So với cùng kỳ 2016: *-18 cm*
So với TBNN: *-24 cm*

16/10/2026

ĐÀI KHÍ TƯỢNG THỦY VĂN TỈNH AN GIANG

DIỄN BIẾN MỰC NƯỚC MÙA LŨ TRÊN RẠCH ÔNG CHƯỞNG TẠI TRẠM CHỢ MỚI NĂM 2026

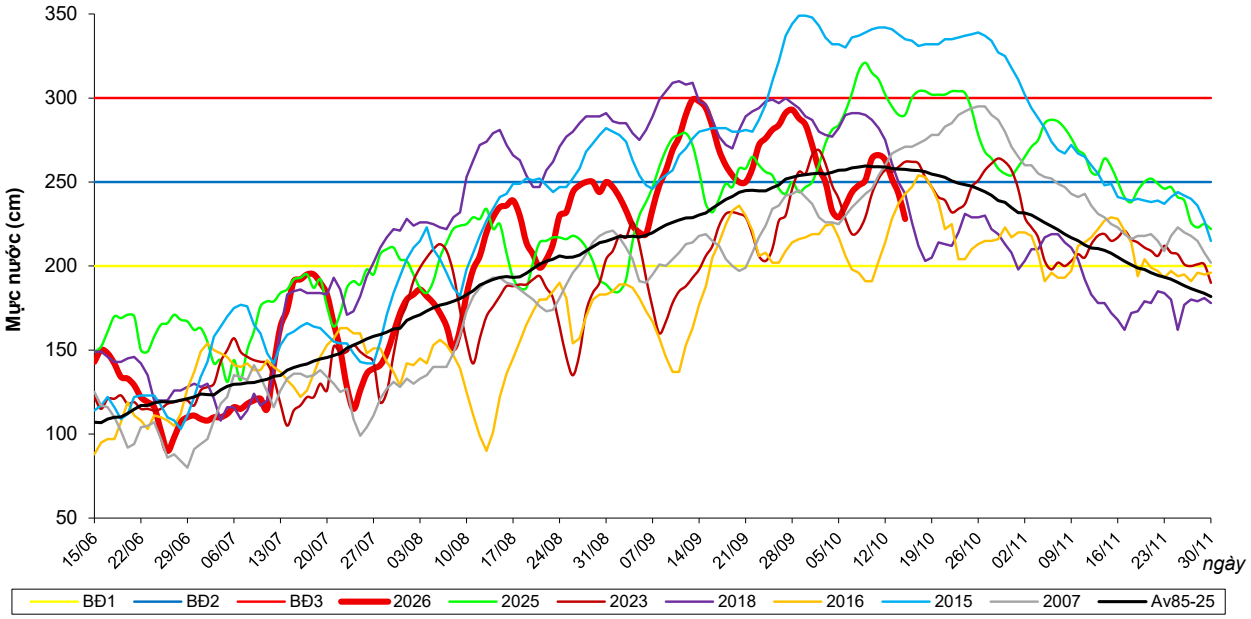

Mực nước cao nhất ngày: 15/10 *228 cm*

So với cùng kỳ 2025: *-62 cm*
So với cùng kỳ 2023: *-34 cm*
So với cùng kỳ 2016: *-15 cm*
So với TBNN: *-30 cm*

DIỄN BIẾN MỰC NƯỚC MÙA LŨ TRÊN SÔNG HẬU TẠI TRẠM KHÁNH AN NĂM 2026

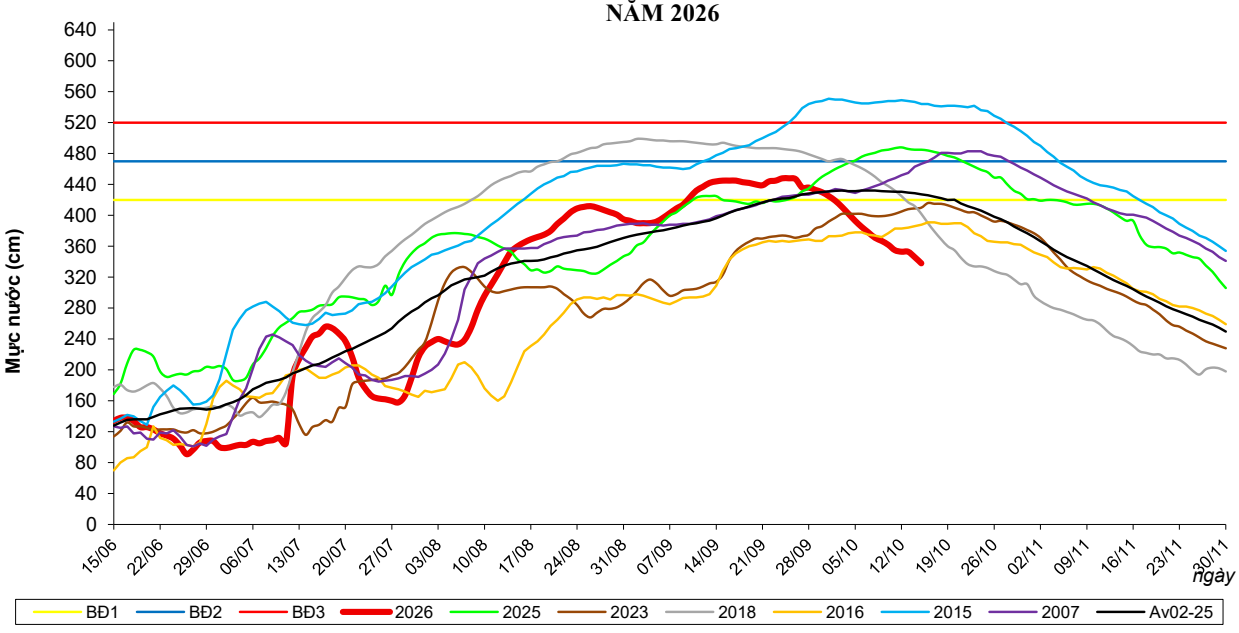

Mực nước cao nhất ngày: 15/10 *338 cm*

So với cùng kỳ 2025: *-147 cm*
So với cùng kỳ 2023: *-72 cm*
So với cùng kỳ 2016: *-50 cm*
So với TBNN: *-89 cm*

16/10/2026

ĐÀI KHÍ TƯỢNG THỦY VĂN TỈNH AN GIANG

DIỄN BIẾN MỰC NƯỚC MÙA LŨ TRÊN SÔNG HẬU TẠI TRẠM CHÂU ĐỐC
NĂM 2026

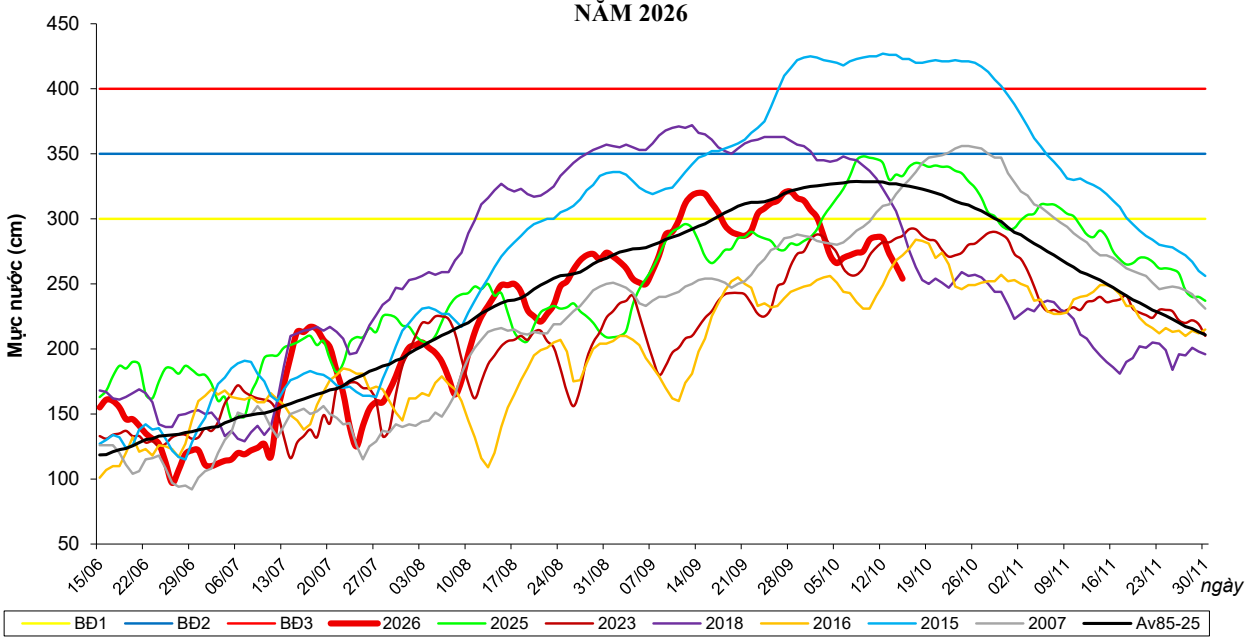

Mực nước cao nhất ngày: 15/10 *254 cm*

So với cùng kỳ 2025: *-79 cm*
So với cùng kỳ 2023: *-33 cm*
So với cùng kỳ 2016: *-18 cm*
So với TBNN: *-72 cm*

DIỄN BIẾN MỰC NƯỚC MÙA LŨ TRÊN SÔNG HẬU TẠI TRẠM LONG XUYÊN
NĂM 2026

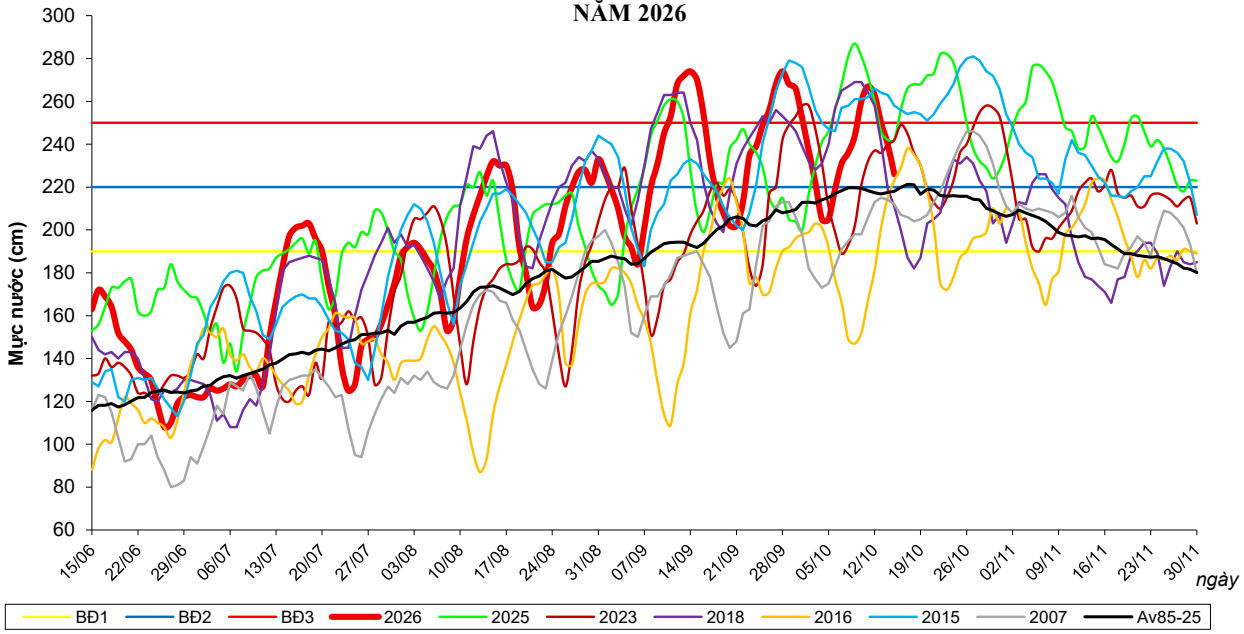

Mực nước cao nhất ngày: 15/10 *226 cm*

So với cùng kỳ 2025: *-16 cm*
So với cùng kỳ 2023: *-16 cm*
So với cùng kỳ 2016: *3 cm*
So với TBNN: *8 cm*

16/10/2026

ĐÀI KHÍ TƯỢNG THỦY VĂN TỈNH AN GIANG

DIỄN BIẾN MỰC NƯỚC MÙA LŨ TRÊN KÊNH VĨNH TẾ TẠI TRẠM XUÂN TÔ NĂM 2026

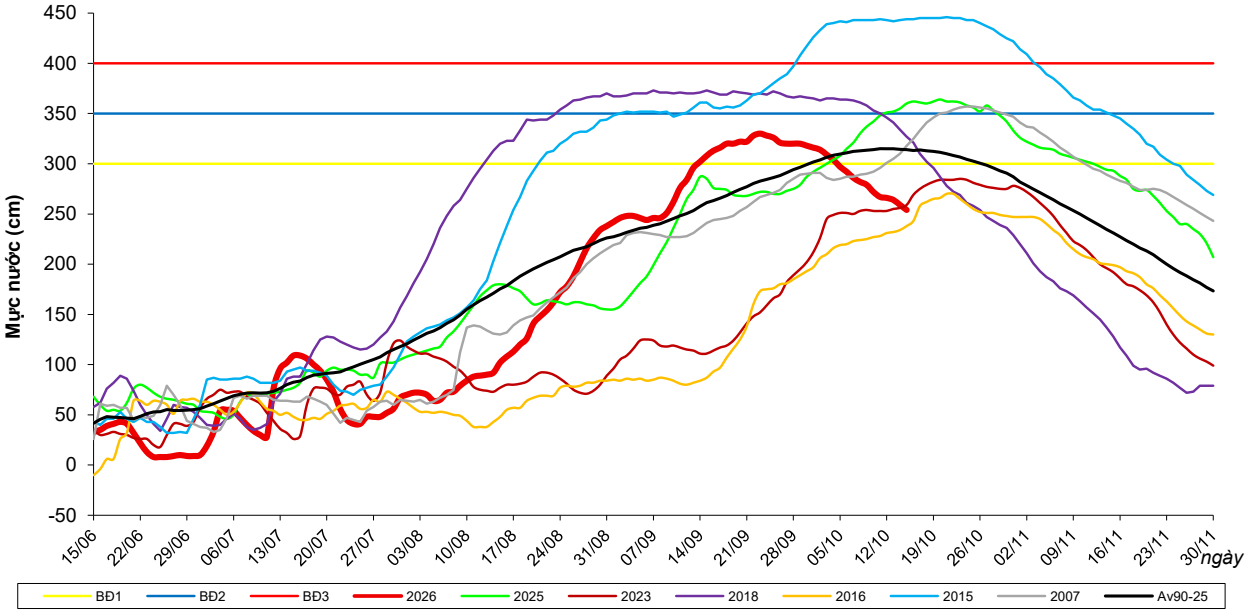

Mực nước cao nhất ngày: 15/10 *254 cm*

So với cùng kỳ 2025: *-106 cm*
So với cùng kỳ 2023: *-5 cm*
So với cùng kỳ 2016: *16 cm*
So với TBNN: *-60 cm*

DIỄN BIẾN MỰC NƯỚC MÙA LŨ TRÊN KÊNH VĨNH TẾ TẠI TRẠM VĨNH GIA NĂM 2026

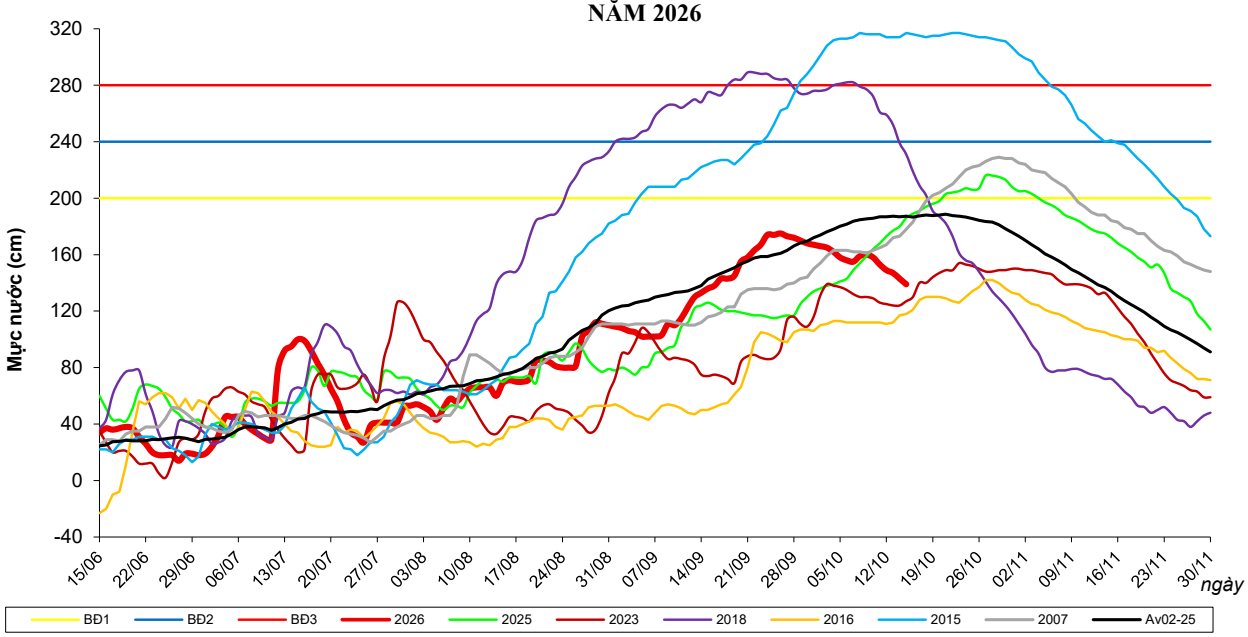

Mực nước cao nhất ngày: 15/10 *139 cm*

So với cùng kỳ 2025: *-47 cm*
So với cùng kỳ 2023: *12 cm*
So với cùng kỳ 2016: *21 cm*
So với TBNN: *-48 cm*

16/10/2026

ĐÀI KHÍ TƯỢNG THỦY VĂN TỈNH AN GIANG

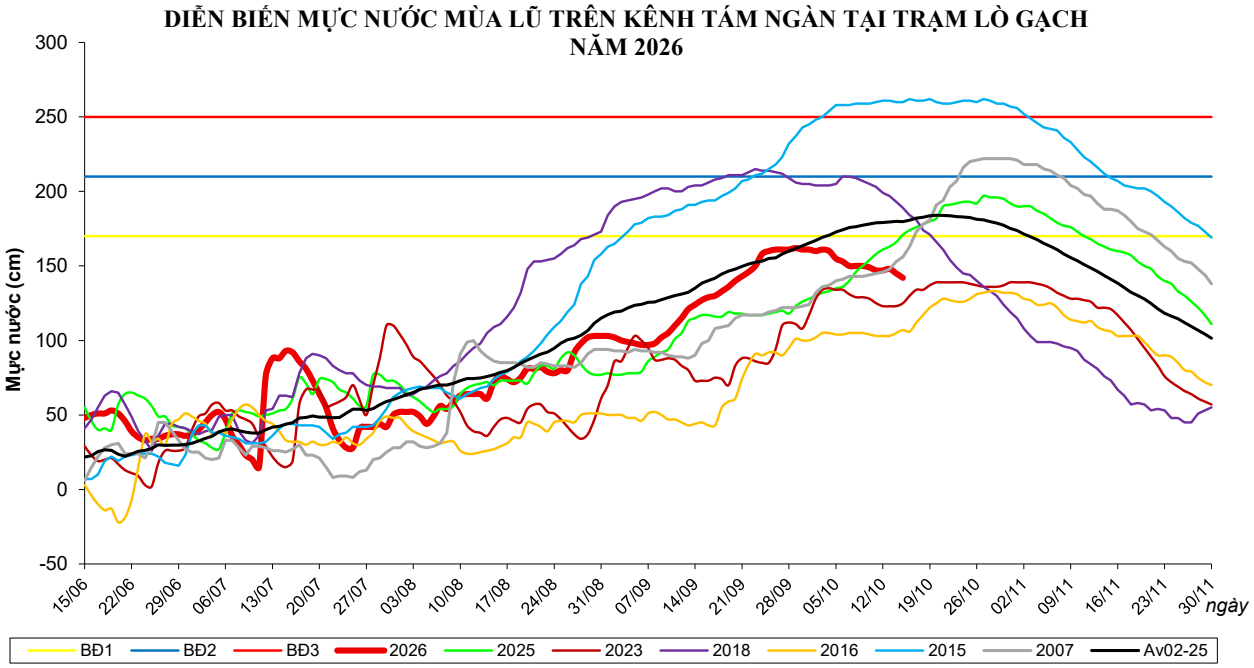

Mực nước cao nhất ngày: 15/10 *142 cm*

So với cùng kỳ 2025: *-29 cm*
So với cùng kỳ 2023: *17 cm*
So với cùng kỳ 2016: *35 cm*
So với TBNN: *-38 cm*

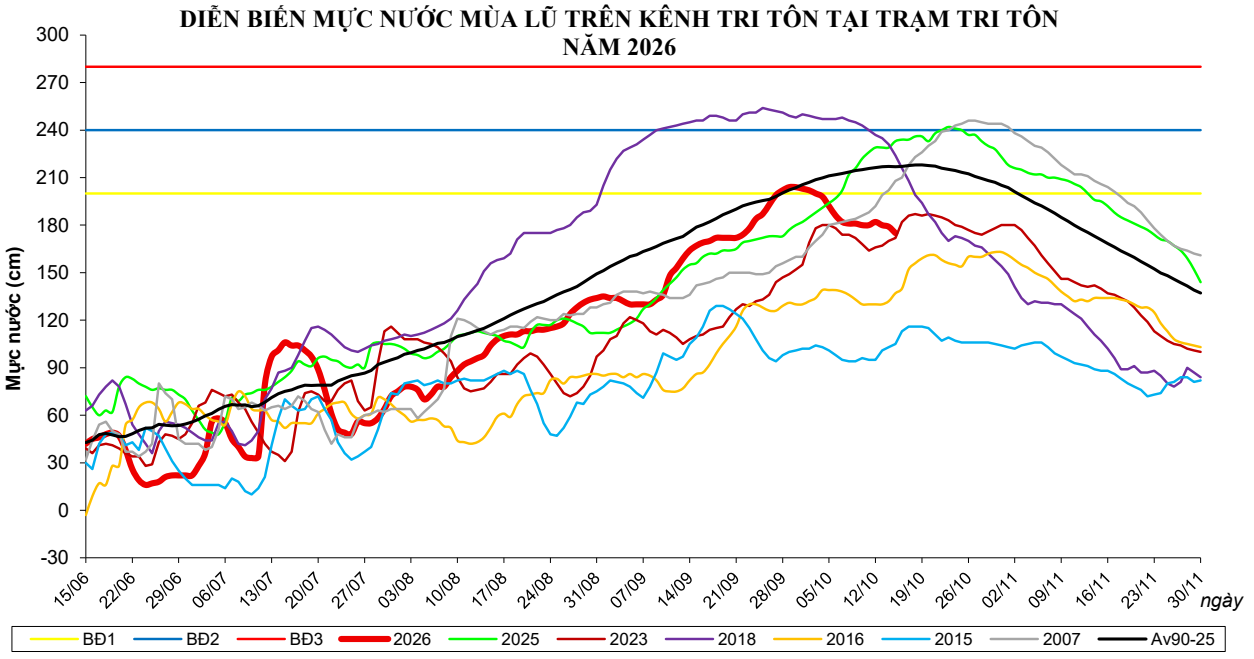

Mực nước cao nhất ngày: 15/10 *175 cm*

So với cùng kỳ 2025: *-58 cm*
So với cùng kỳ 2023: *3 cm*
So với cùng kỳ 2016: *38 cm*
So với TBNN: *-42 cm*

16/10/2026

ĐÀI KHÍ TƯỢNG THỦY VĂN TỈNH AN GIANG

DIỄN BIẾN MỰC NƯỚC MÙA LŨ TRÊN KÊNH TRI TÔN TẠI TRẠM CÔ TÔ
NĂM 2026

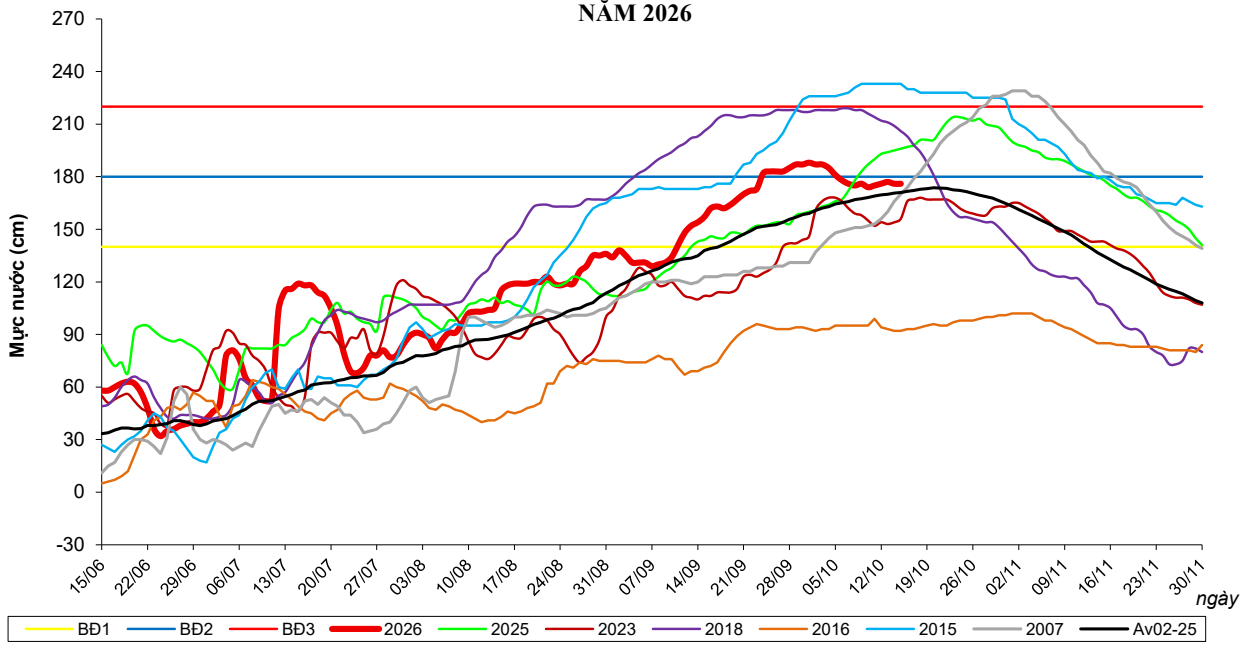

Mực nước cao nhất ngày: 15/10 *176 cm*

So với cùng kỳ 2025: *-20 cm*
So với cùng kỳ 2023: *20 cm*
So với cùng kỳ 2016: *84 cm*
So với TBNN: *5 cm*

DIỄN BIẾN MỰC NƯỚC MÙA LŨ TRÊN KÊNH BA THÊ TẠI TRẠM VỌNG THÊ
NĂM 2026

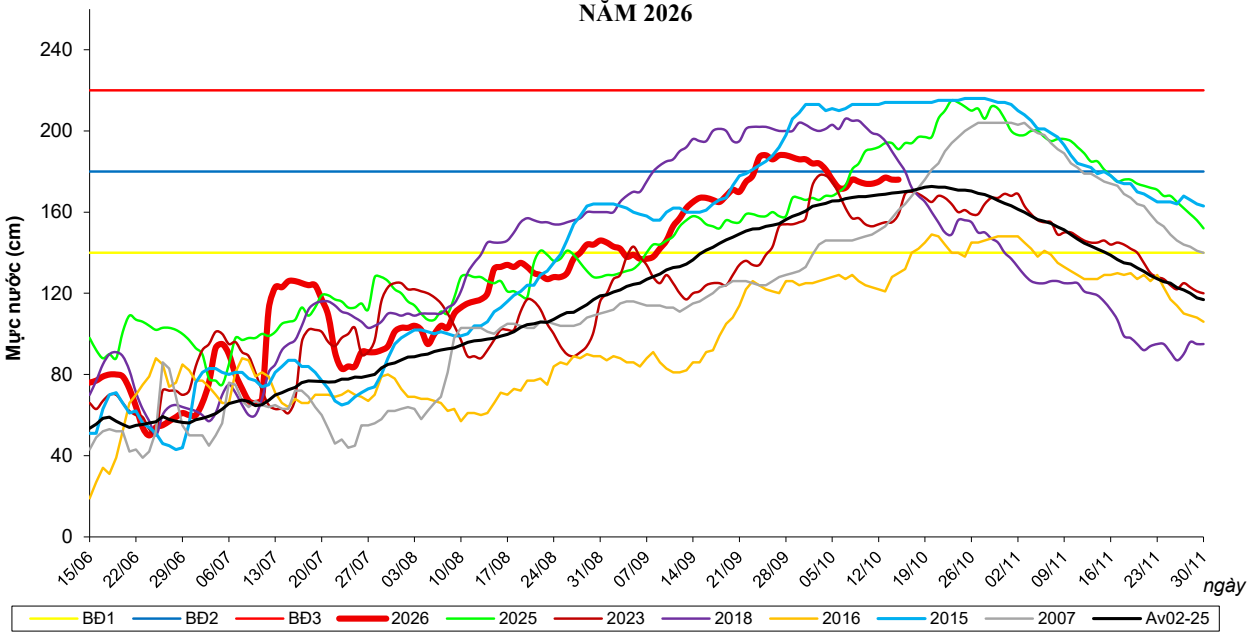

Mực nước cao nhất ngày: 15/10 *176 cm*

So với cùng kỳ 2025: *-15 cm*
So với cùng kỳ 2023: *17 cm*
So với cùng kỳ 2016: *46 cm*
So với TBNN: *6 cm*

16/10/2026

ĐÀI KHÍ TƯỢNG THỦY VĂN TỈNH AN GIANG

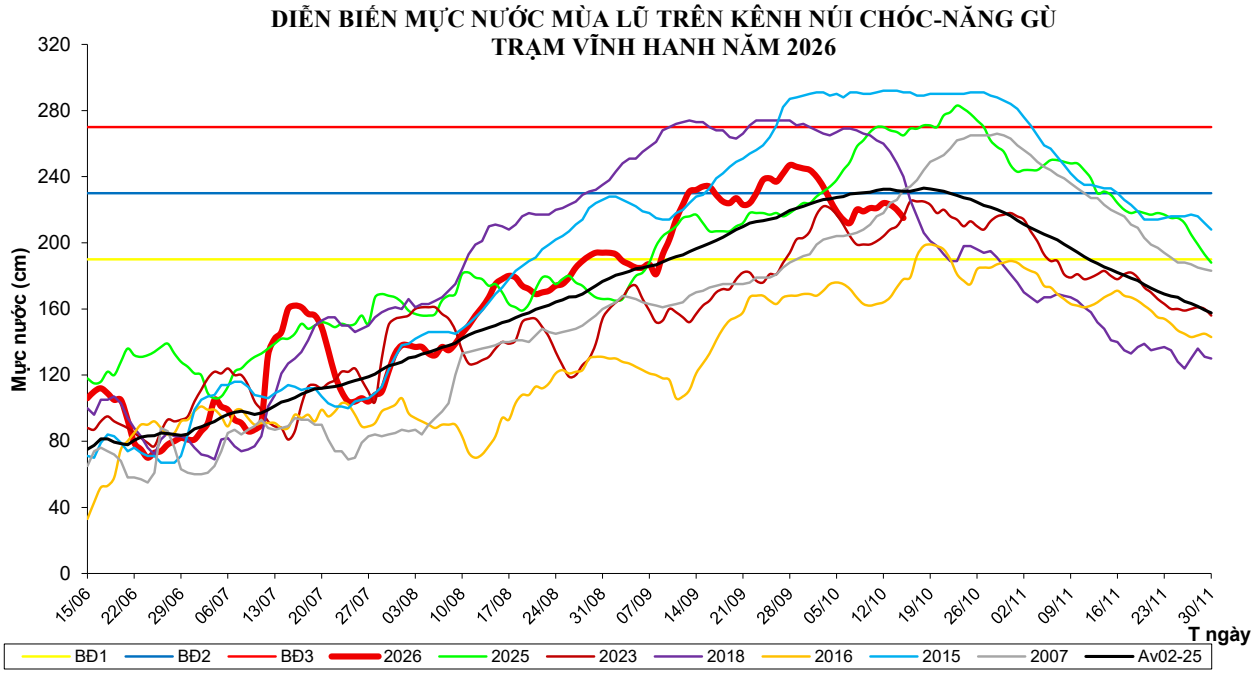

Mực nước cao nhất ngày: 15/10 *215 cm*

So với cùng kỳ 2025: *-50 cm*
So với cùng kỳ 2023: *-1 cm*
So với cùng kỳ 2016: *37 cm*
So với TBNN: *-16 cm*

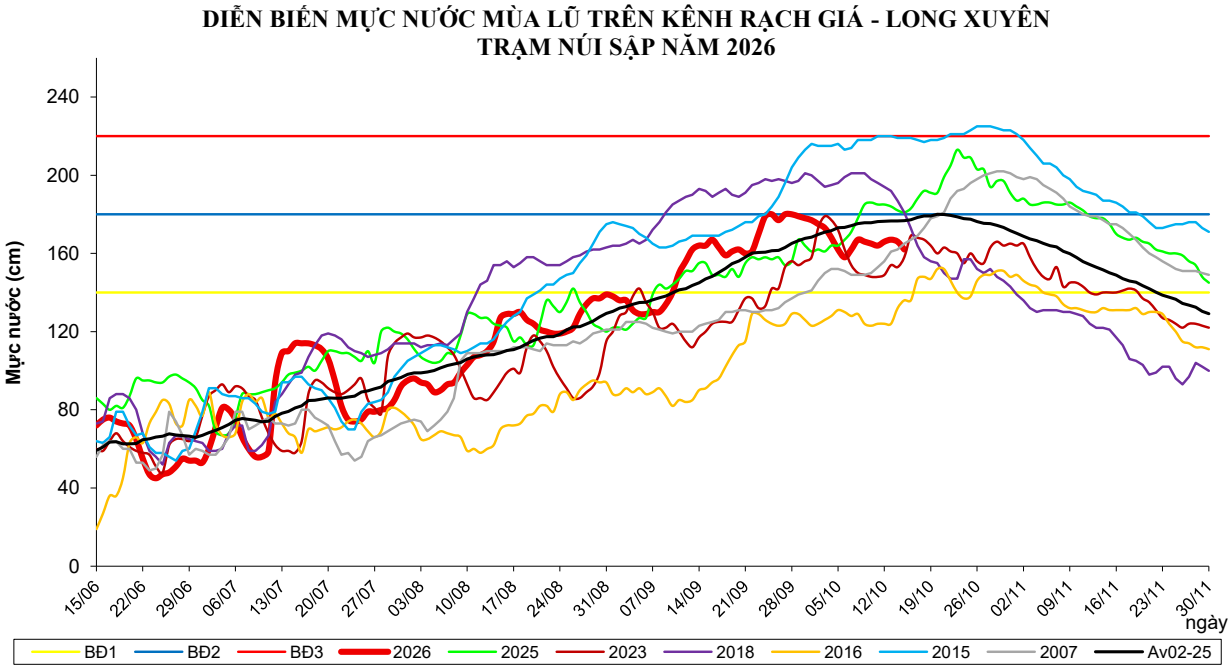

Mực nước cao nhất ngày: 15/10 *162 cm*

So với cùng kỳ 2025: *-19 cm*
So với cùng kỳ 2023: *4 cm*
So với cùng kỳ 2016: *26 cm*
So với TBNN: *-15 cm*

16/10/2026

ĐÀI KHÍ TƯỢNG THỦY VĂN TỈNH AN GIANG

DIỄN BIẾN MỰC NƯỚC MÙA LŨ TRÊN KÊNH CÁI SẮN TRẠM TÂN HIỆP NĂM 2026

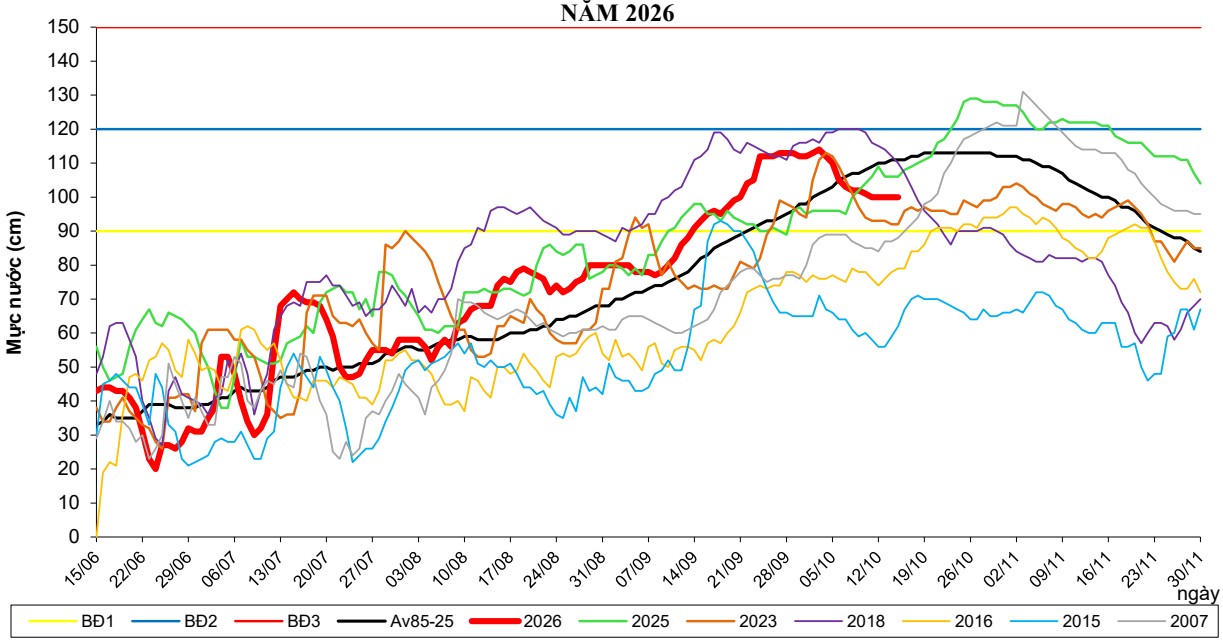

Mực nước cao nhất ngày: 15/10 *100 cm*

So với cùng kỳ 2025: *-6 cm*
So với cùng kỳ 2023: *8 cm*
So với cùng kỳ 2016: *21 cm*
So với TBNN: *-11 cm*

DIỄN BIẾN MỰC NƯỚC MÙA LŨ TRÊN SÔNG KIÊN TẠI TRẠM RẠCH GIÁ NĂM 2026

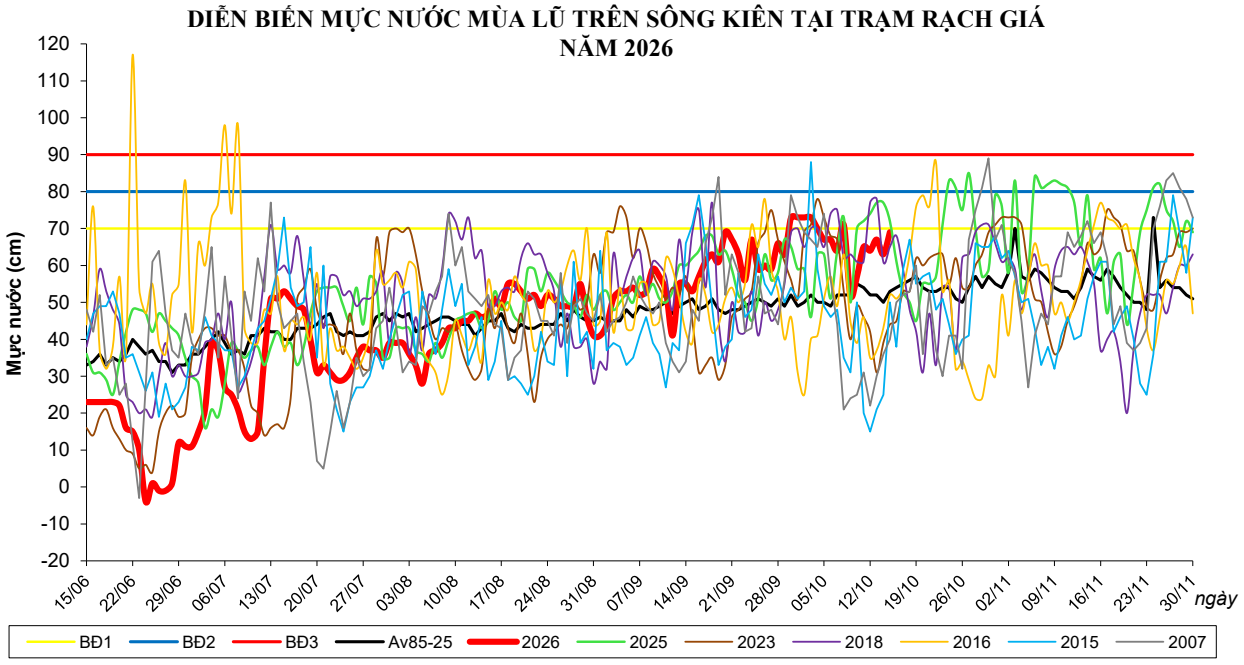

Mực nước cao nhất ngày: 15/10 *69 cm*

So với cùng kỳ 2025: *-3 cm*
So với cùng kỳ 2023: *25 cm*
So với cùng kỳ 2016: *17 cm*
So với TBNN: *16 cm*

16/10/2026

ĐÀI KHÍ TƯỢNG THỦY VĂN TỈNH AN GIANG

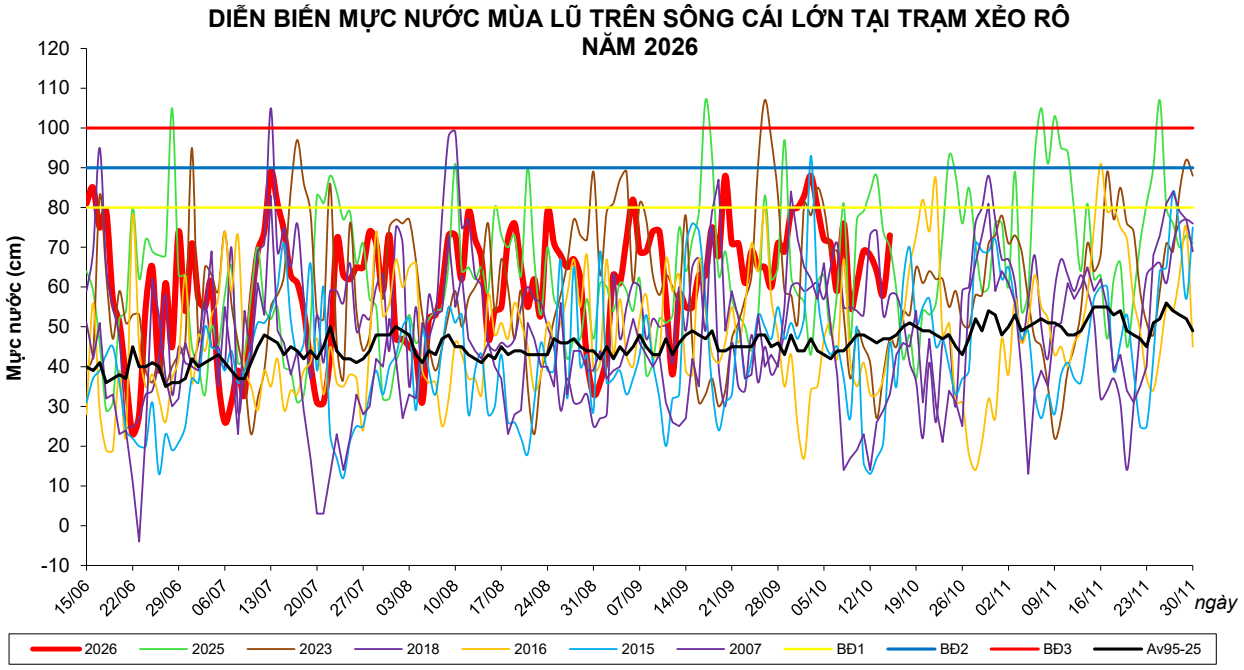

Mực nước cao nhất ngày: 15/10 *73 cm*

So với cùng kỳ 2025: *3 cm*
So với cùng kỳ 2023: *26 cm*
So với cùng kỳ 2016: *27 cm*
So với TBNN: *26 cm*

16/10/2026